



# COMUNE DI SAN CASCIANO VAL DI PESA

Provincia di Firenze



Richiesta Apposizione Vincolo Preordinato all'Esproprio / Adeguamento degli Strumenti Urbanistici

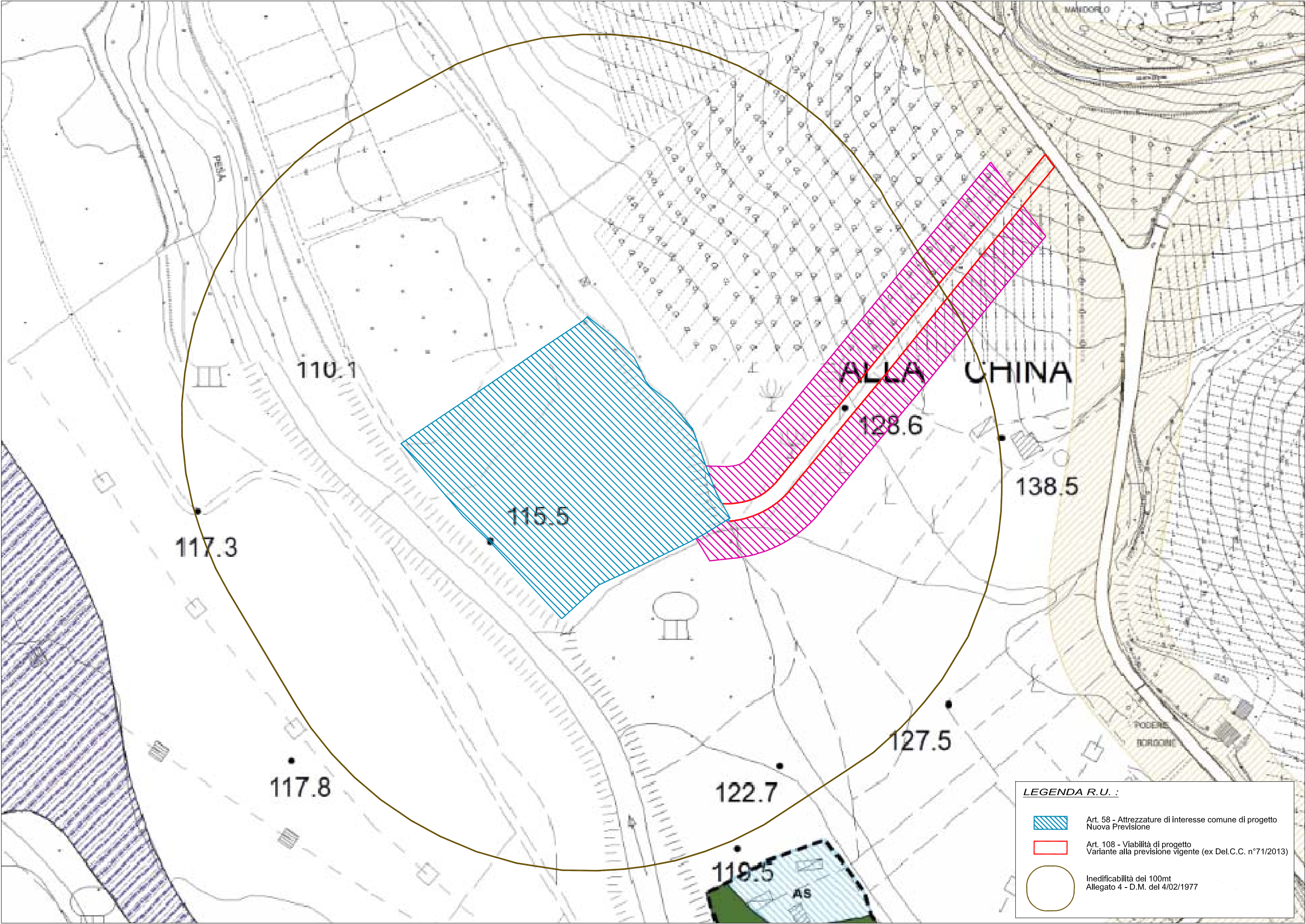
## NUOVO I.D.L. LOCALITA' "PONTEROTTO" - "SAN CASCIANO"



Tavola / Elaborato	Nome Elaborato:	Scala:
Tav. 2A	<i>proposta di variante al Regolamento Urbanistico</i>	1 : 2000 1 : 1000
		Data:
		Novembre 2017

Settore:		Sede Firenze Via de Sanctis, 49 Cod. Fiscale e P.I. 06111950488	
		Organizzazione dotata di Sistema di Gestione Integrato certificato in conformità alla normativa ISO9001 - ISO14001 - OHSAS18001 - SA8000	
<b>PROGETTISTI :</b>	<b>RESPONSABILE DI COMMESSA:</b> Dott. Ing. Luca DEL BIMBO	<b>COLLABORATORI :</b>  Dott. Ing. Lorenzo DEGL'INNOCENTI P.I. Luca ANGELI	
	<b>GEOLOGIA:</b> Dott. Geol. Filippo LANDINI	<b>COMMESSA I.T. :</b> INGT-TPLPD-PBADB127	
<b>CONSULENTI TECNICI :</b>	<b>OPERE ARCHITETTONICHE E PAESAGGISTICHE:</b> Arch. Riccardo BONECHI	<b>RESPONSABILE COMMITTENTE :</b> Ing. Cristiano AGOSTINI	
	<b>OPERE ELETTROMECCANICHE:</b> Beglar Ingegneria Srl	<b>RESPONSABILE DEL PROCEDIMENTO :</b> P.I. Armando MINIATI	
<b>COORDINATORE DELLA SICUREZZA :</b>	Dott. Arch. Andrea GAZZARRINI	<b>UFFICIO ESPROPRI E PATRIMONIO</b> <b>INGEGNERIE TOSCANE s.r.l. :</b> Geom. Andrea PATRIARCHI - Il Responsabile Geom. Luca BELLI Geom. Cristina FUSI Geom. Matteo MASI	
<b>DIRETTORE TECNICO INGEGNERIE TOSCANE :</b>	Dott. Ing. Mario CHIARUGI		

Rev.	Data	Descrizione / Motivo della revisione	Redatto	Controllato / Approvato
00	Novembre 2017	Richiesta Variante Urbanistica e Apposizione Vincolo Preordinato all'Esproprio	Geom. Matteo Masi	Geom. Andrea Patriarchi



ALLA CHINA

110.1

115.5

117.3

117.8

122.7




127.5

128.6

138.5

119.5

**LEGENDA R.U. :**

-  Art. 58 - Attrezzature di interesse comune di progetto Nuova Previsione
-  Art. 108 - Viabilità di progetto Variante alla previsione vigente (ex Del.C.C. n°71/2013)
-  Inedificabilità dei 100mt Allegato 4 - D.M. del 4/02/1977